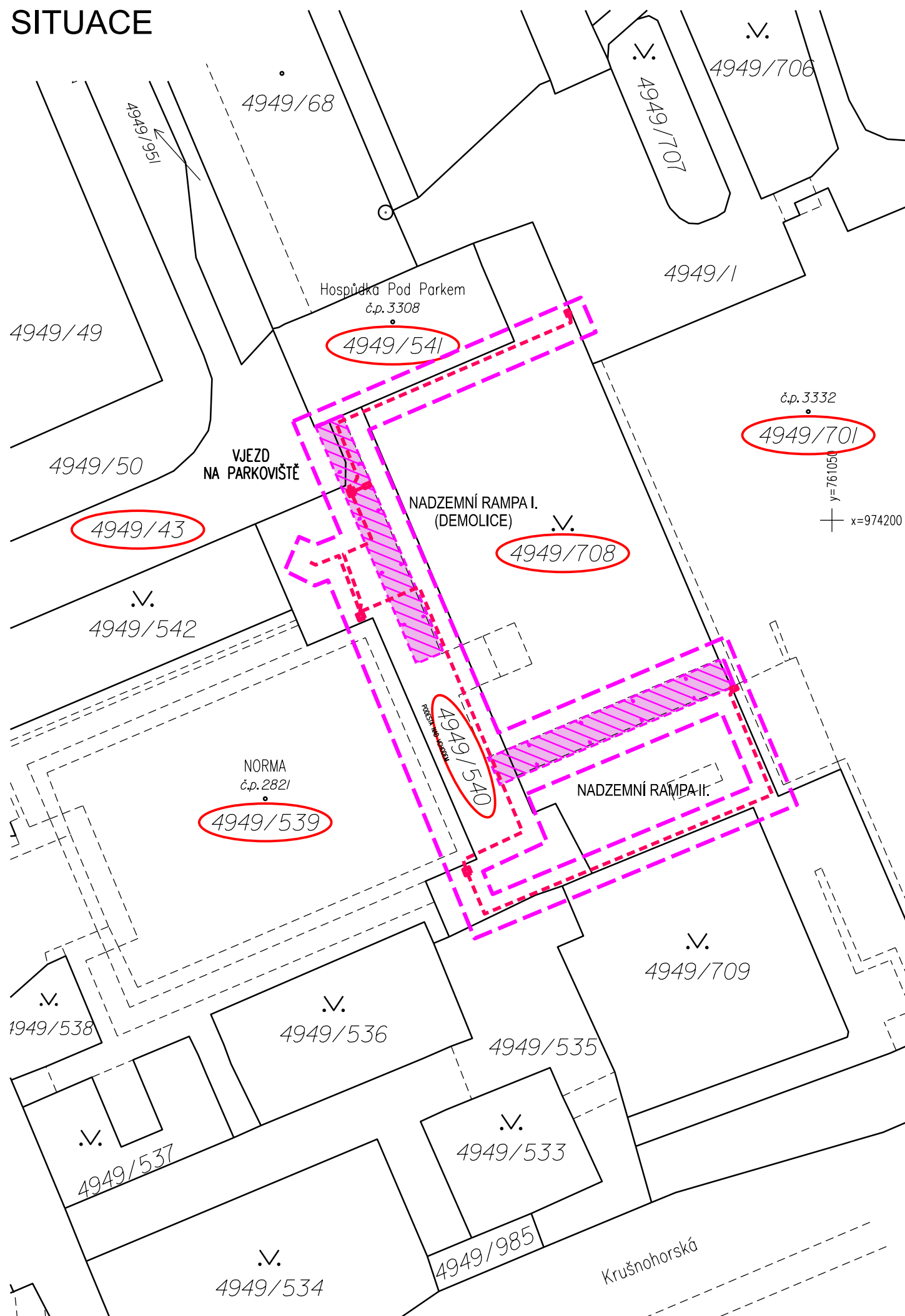



SITUACE



LEGENDA:




NOVÉ VEDENÍ
NAHRADNÍ VEŘEJNÉ OSVĚTLENÍ

BOURACÍ PRÁCE
RAMPA I., II.

KATASTRÁLNÍ MAPA

HRANICE ŘEŠENÉHO ÚZEMÍ



SOUŘADNICOVÝ SYSTÉM: S-JTSK
VÝŠKOVÝ SYSTÉM: B.p.v.
OKRES: Ústí nad Labem
OBEC: Ústí nad Labem [554804]
KATASTRÁLNÍ UZEMÍ: Ústí nad Labem [774871]

ČLENĚNÍ STAVBY:
S0.01 DEMOLICE
S0.01.1 BOURÁNÍ
S0.02 VEŘEJNÉ OSVĚTLENÍ

DOTČENÉ PARCELY:

PARCELNÍ ČÍSLO	VÝMĚRA (m ²)	ZPŮSOB VYUŽITÍ	DRUH POZEMKU
4949/708	1.780	ZELEŇ	OSTATNÍ PLOCHA
4949/540	555	OSTATNÍ KOMUNIKACE	OSTATNÍ PLOCHA
4949/43	2.611	OSTATNÍ KOMUNIKACE	OSTATNÍ PLOCHA
4949/541	260		ZASTAVĚNÁ PLOCHA A NÁDVORÍ
4949/701	5.393		ZASTAVĚNÁ PLOCHA A NÁDVORÍ
4949/539	1.859		ZASTAVĚNÁ PLOCHA A NÁDVORÍ

ZMĚNA ZE DNE 19.02.2025



AZ CONSULT, spol. s r.o.

Číslo zakázky.....432/23
Výrobek uvolněn k použití

Datum.....06.2024.....③

Odpov. proj.: Ing. Adam SINEVIČ		<div>A ZCONSULT®</div> <div>spol. s r. o.</div> <div>Klíšská 12, 400 01 Ústí nad Labem</div> <div>Tel.: 475 240 888</div> <div>Tel/fax.: 475 240 864</div> <div>E-mail: azconsult@azconsult.cz</div> <div>ČSN EN ISO 9001</div>	
Vypracoval: Josef GRIESSEL			
Kontroloval: Ing. Martin DAVID			
Kraj: Ústecký	Místo: Ústí n/L		
Objednatel: Statutární město Ústí nad Labem			
Akce: Ústí nad Labem, Severní terasa Bourání ramp u objekty „Norma“		Zn. souboru: ...	
		Stupeň: BOURÁNÍ	Formát: 2x A4
		Č. zak.: 432/23	Č. paré :
		Datum: V.2024	
		Výkres: Katastrální situační výkres	Měřítko: 1:500
DOKUMENTACI LZE UŽÍVAT POUZE VE SMYSLU PŘÍSLUŠNÉ SMLOUVY O DÍLO. KOPÍROVÁNÍ A ROZŠÍŘOVÁNÍ POUZE PO PŘEDCHOZÍM SOUHLASU AZ CONSULT spol. s. r.o.			